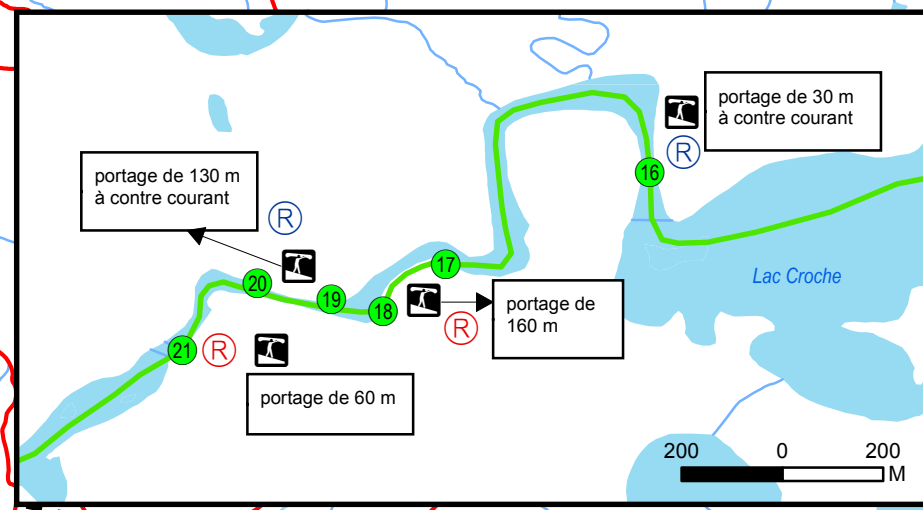
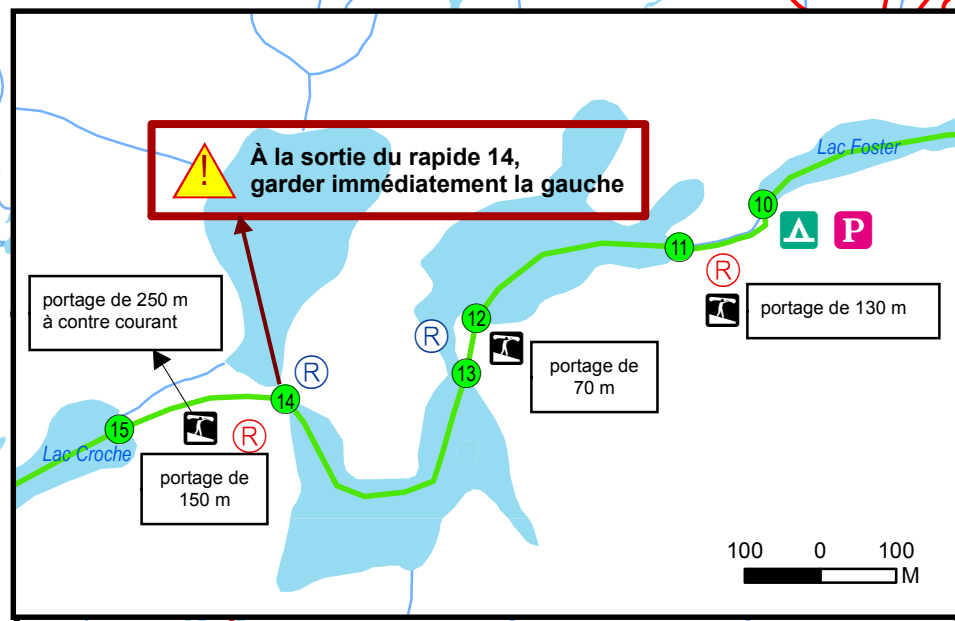


Circuit de canot-camping du lac Chopin au lac Georges (location de canot ou de kayak et service de navette)

Coordonnées géographiques des points verts

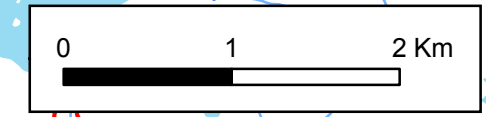
Point no	Longitude	Latitude	Point no	Longitude	Latitude
1	75° 18' 8"	47° 5' 51"	14	75° 25' 31"	47° 0' 5"
2	75° 17' 0"	47° 5' 32"	15	75° 25' 38"	47° 0' 3"
3	75° 17' 19"	47° 4' 45"	16	75° 26' 38"	46° 59' 54"
4	75° 18' 34"	47° 4' 57"	17	75° 26' 51"	46° 59' 48"
5	75° 20' 40"	47° 2' 17"	18	75° 26' 55"	46° 59' 45"
6	75° 20' 45"	47° 2' 3"	19	75° 26' 58"	46° 59' 46"
7	75° 21' 18"	47° 1' 53"	20	75° 27' 3"	46° 59' 47"
8	75° 23' 29"	47° 0' 32"	21	75° 27' 8"	46° 59' 42"
9	75° 21' 45"	46° 59' 17"	22	75° 27' 41"	46° 59' 30"
10	75° 25' 11"	47° 0' 13"	23	75° 28' 54"	46° 58' 41"
11	75° 25' 14"	47° 0' 11"	24	75° 29' 2"	46° 58' 38"
12	75° 25' 23"	47° 0' 8"	25	75° 29' 22"	46° 58' 26"
13	75° 25' 24"	47° 0' 6"			



- Début ou fin du circuit
- Stationnement
- Site de camping avec plancher
- Site de camping sans plancher
- Plage
- Aire de repos avec table de pique-nique
- Portage
- Rapides franchissables
- Rapides non franchissables
- Affiches numéro
- Tipi

Distances du circuit de canot camping :

Point 1 au point 5 : 12 km
 Point 5 au point 10 : 18 km
 Point 10 au point 25 : 9 km



Zec Mitchinamecus
 11, rue Notre-Dame
 Sainte-Anne-du-Lac (Québec)
 J0W 1V0
 Téléphone : 819-586-2155

Zec Mitchinamecus

Poste d'accueil : 140 rang 11
 Téléphone 819-587-2620 BIP 27

0 10 20 Km

Poste d'accueil
au 140 rang 11