

CARTE BATHYMÉTRIQUE DU LAC MISTIGOUÈCHE

Latitude: 48°08'39''

Longitude: 67°58'18''

Superficie:

Altitude:

Profondeur maximale:

596 ha.





302 m.

16 m.



0 250 500 1 000 Meters
1:35 000

Légende

-  Cours d'eau
-  Iles
-  Isobathe
-  Lac

ZEC
Bas-
Saint-Laurent

Camping Mistigouèche
et débarcadère