








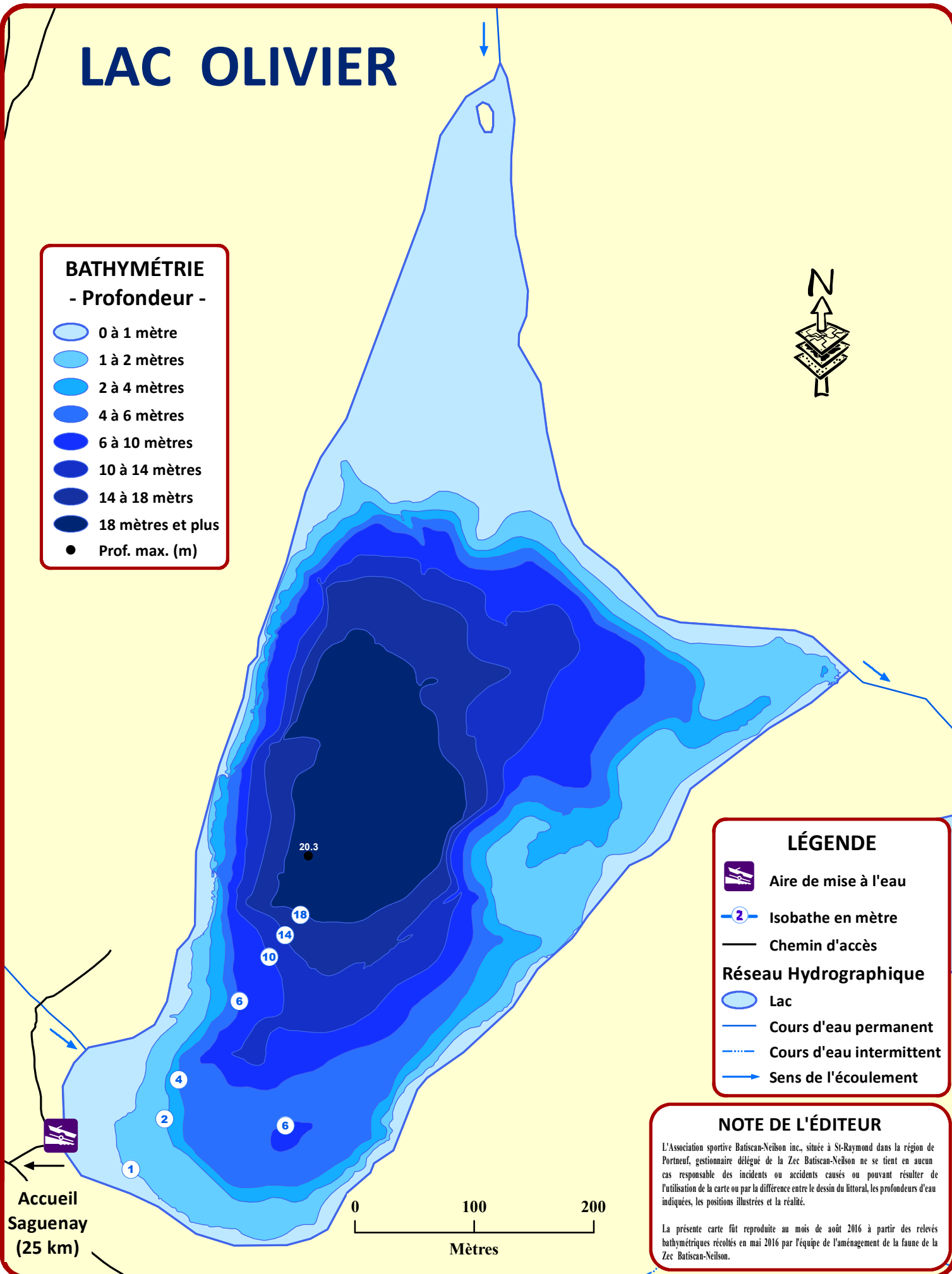


LAC OLIVIER








BATHYMÉTRIE

- Profondeur -

-  0 à 1 mètre
-  1 à 2 mètres
-  2 à 4 mètres
-  4 à 6 mètres
-  6 à 10 mètres
-  10 à 14 mètres
-  14 à 18 mètres
-  18 mètres et plus
-  Prof. max. (m)



LÉGENDE

-  Aire de mise à l'eau
-  Isobathe en mètre
-  Chemin d'accès
- Réseau Hydrographique**
-  Lac
-  Cours d'eau permanent
-  Cours d'eau intermittent
-  Sens de l'écoulement

NOTE DE L'ÉDITEUR

L'Association sportive Batiscan-Neilson inc., située à St-Raymond dans la région de Portneuf, gestionnaire délégué de la Zec Batiscan-Neilson ne se tient en aucun cas responsable des incidents ou accidents causés ou pouvant résulter de l'utilisation de la carte ou par la différence entre le dessin du littoral, les profondeurs d'eau indiquées, les positions illustrées et la réalité.

La présente carte fut reproduite au mois de août 2016 à partir des relevés bathymétriques récoltés en mai 2016 par l'équipe de l'aménagement de la faune de la Zec Batiscan-Neilson.

Accueil
Saguenay
(25 km)

0 100 200
Mètres