








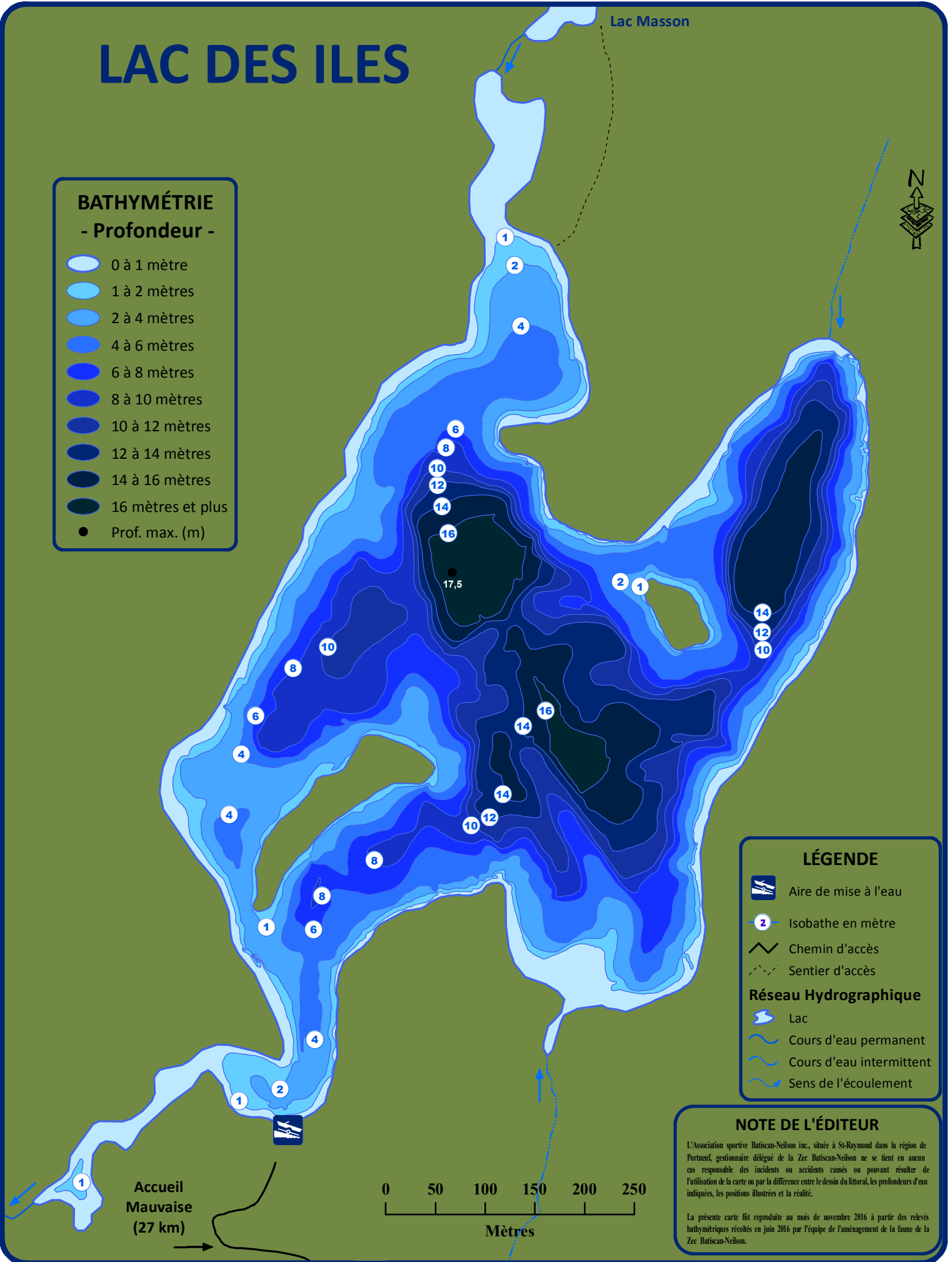
LAC DES ILES

Lac Masson

BATHYMÉTRIE

- Profondeur -

-  0 à 1 mètre
-  1 à 2 mètres
-  2 à 4 mètres
-  4 à 6 mètres
-  6 à 8 mètres
-  8 à 10 mètres
-  10 à 12 mètres
-  12 à 14 mètres
-  14 à 16 mètres
-  16 mètres et plus
-  Prof. max. (m)



LÉGENDE

-  Aire de mise à l'eau
-  Isobathe en mètre
-  Chemin d'accès
-  Sentier d'accès
- Réseau Hydrographique**
-  Lac
-  Cours d'eau permanent
-  Cours d'eau intermittent
-  Sens de l'écoulement

NOTE DE L'ÉDITEUR

L'Association sportive Batiscan-Nelson inc., située à St-Raymond dans la région de Portneuf, gestionnaire délégué de la Zec Batiscan-Nelson ne se tient en aucun cas responsable des incidents ou accidents causés ou pouvant résulter de l'utilisation de la carte ou par la différence entre le dessin du littoral, les profondeurs d'eau indiquées, les positions illustrées et la réalité.

La présente carte fut reproduite au mois de novembre 2016 à partir des relevés bathymétriques réalisés en juin 2016 par l'équipe de l'aménagement de la faune de la Zec Batiscan-Nelson.