







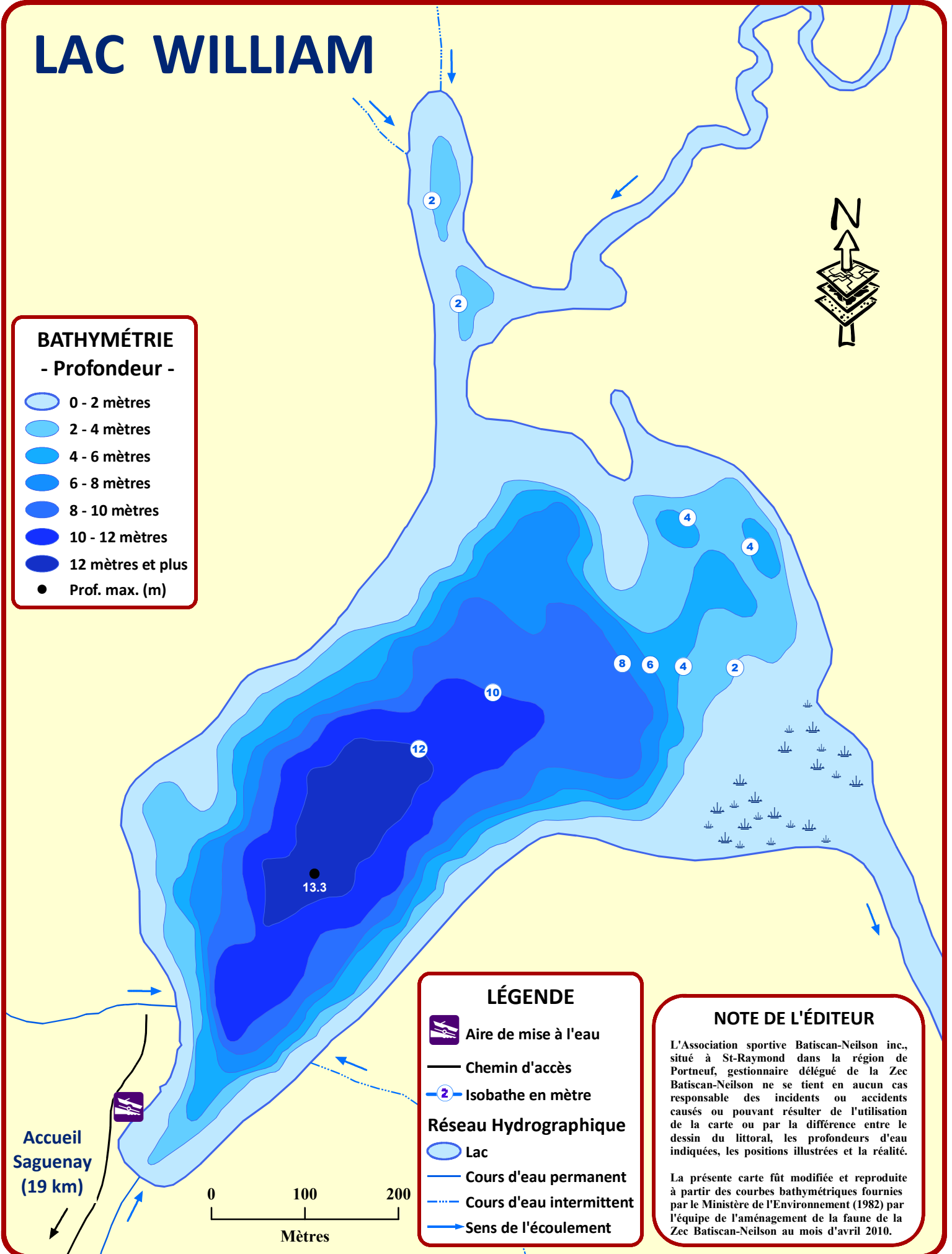


LAC WILLIAM

BATHYMÉTRIE

- Profondeur -

-  0 - 2 mètres
-  2 - 4 mètres
-  4 - 6 mètres
-  6 - 8 mètres
-  8 - 10 mètres
-  10 - 12 mètres
-  12 mètres et plus
-  Prof. max. (m)



LÉGENDE


 Aire de mise à l'eau


 Chemin d'accès


 Isobathe en mètre

Réseau Hydrographique

 Lac

 Cours d'eau permanent

 Cours d'eau intermittent

 Sens de l'écoulement

NOTE DE L'ÉDITEUR

L'Association sportive Batiscan-Neilson inc., situé à St-Raymond dans la région de Portneuf, gestionnaire délégué de la Zec Batiscan-Neilson ne se tient en aucun cas responsable des incidents ou accidents causés ou pouvant résulter de l'utilisation de la carte ou par la différence entre le dessin du littoral, les profondeurs d'eau indiquées, les positions illustrées et la réalité.

La présente carte fut modifiée et reproduite à partir des courbes bathymétriques fournies par le Ministère de l'Environnement (1982) par l'équipe de l'aménagement de la faune de la Zec Batiscan-Neilson au mois d'avril 2010.

Accueil
Saguenay
(19 km)

0 100 200
Mètres