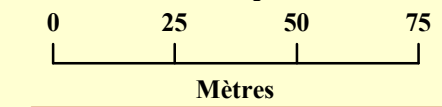
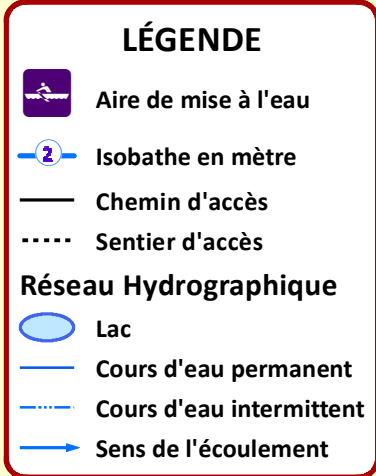



LAC ROUGON



NOTE DE L'ÉDITEUR

L'Association sportive Batscan-Neilson inc., située à St-Raymond dans la région de Portneuf, gestionnaire délégué de la Zec Batscan-Neilson ne se tient en aucun cas responsable des incidents ou accidents causés ou pouvant résulter de l'utilisation de la carte ou par la différence entre le dessin du littoral, les profondeurs d'eau indiquées, les positions illustrées et la réalité.

La présente carte fut reproduite au mois de mai 2012 à partir des relevés bathymétriques récoltés en 2010 par l'équipe de l'aménagement de la faune de la Zec Batscan-Neilson.

Accueil
Saguenay
(23 km)
→

