








PETIT LAC ALEXANDRE








BATHYMÉTRIE

- Profondeur -

-  0 à 2 mètres
-  2 à 4 mètres
-  4 à 6 mètres
-  6 à 10 mètres
-  10 à 14 mètres
-  14 à 18 mètres
-  18 à 22 mètres
-  22 mètres et plus
-  Prof. max. (m)

LÉGENDE

-  Accès portage
-  Isobathe en mètre
-  Chemin d'accès
-  Sentier d'accès
- Réseau Hydrographique**
-  Lac
-  Cours d'eau permanent
-  Cours d'eau intermittent
-  Sens de l'écoulement

NOTE DE L'ÉDITEUR

L'Association sportive Batican-Nikon inc., située à St-Raymond dans la région de Portneuf, gestionnaire délégué de la Zec Batican-Nikon ne se tient en aucun cas responsable des incidents ou accidents causés ou pouvant résulter de l'utilisation de la carte ou par la différence entre le dessin du littoral, les profondeurs d'eau indiquées, les positions illustrées et la réalité.

La présente carte fut reproduite au mois de novembre 2015 à partir des relevés bathymétriques réalisés en mai 2015 par l'équipe de l'aménagement de la faune de la Zec Batican-Nikon.

