




















LAC NEILSON

BATHYMÉTRIE - Profondeur -

-  0 - 2 mètres
-  2 - 4 mètres
-  4 - 6 mètres
-  6 - 8 mètres
-  8 - 10 mètres
-  10 - 12 mètres
-  12 - 14 mètres
-  14 - 18 mètres
-  18 mètres et plus
-  Prof. max. (m)

0 200 400
Mètres

LÉGENDE

-  Limite zec Batiscan-Neilson
-  Territoire privé
-  Aire de mise à l'eau
-  Chemin d'accès
-  Isobathe en mètre
- Réseau Hydrographique**
-  Lac
-  Cours d'eau permanent
-  Cours d'eau intermittent
-  Sens de l'écoulement

NOTE DE L'ÉDITEUR

L'Association sportive Batiscan-Neilson inc., situé à St-Raymond dans la région de Portneuf, gestionnaire délégué de la Zec Batiscan-Neilson ne se tient en aucun cas responsable des incidents ou accidents causés ou pouvant résulter de l'utilisation de la carte ou par la différence entre le dessin du littoral, les profondeurs d'eau indiquées, les positions illustrées et la réalité.

La présente carte fut modifiée et reproduite à partir des courbes bathymétriques fournies par le Ministère des Richesses Naturelles (1977) par l'équipe de l'aménagement de la faune de la Zec Batiscan-Neilson au mois d'avril 2010.

Accueil
Sagunay
(19 km)