


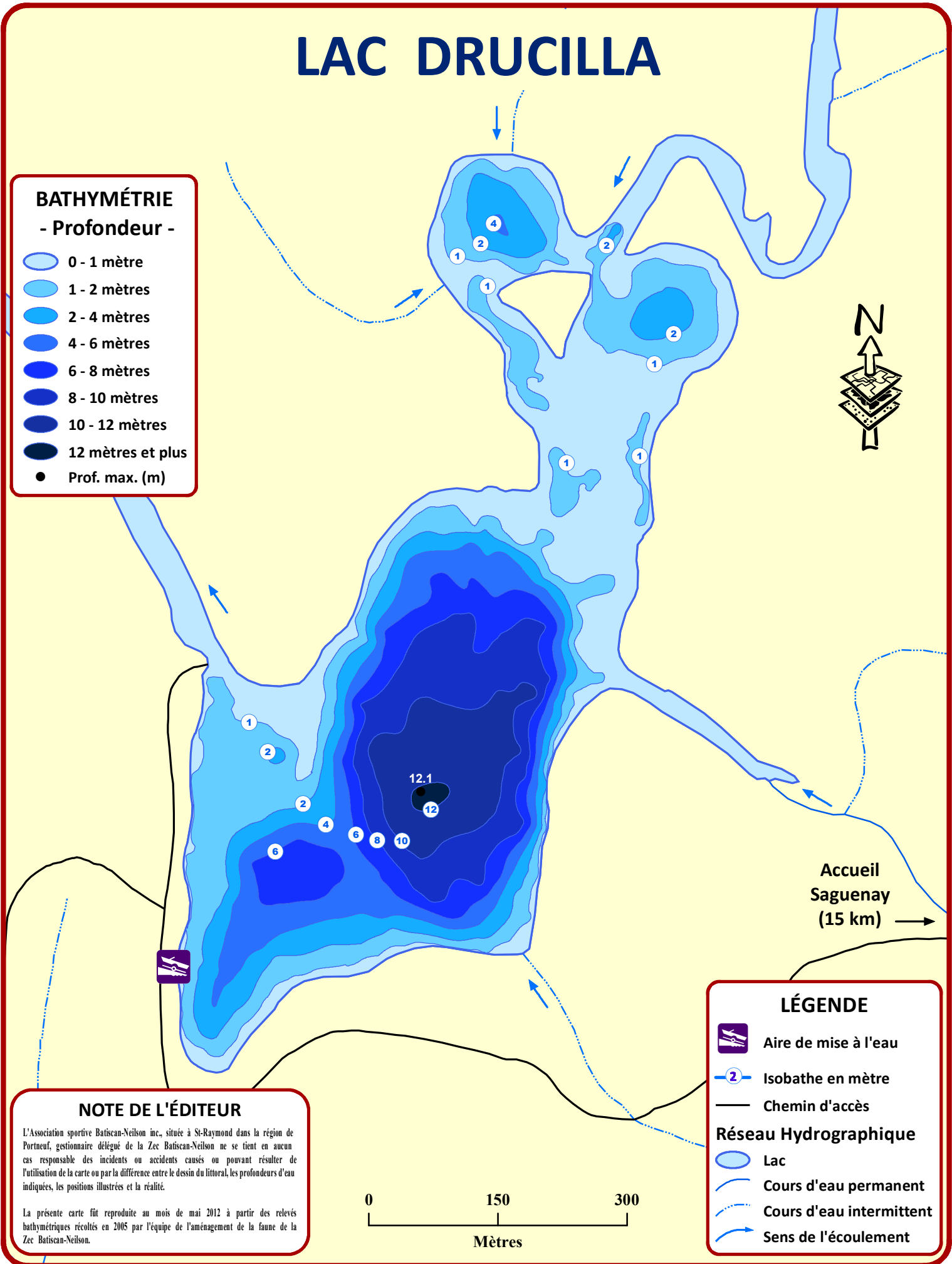


LAC DRUCILLA

BATHYMÉTRIE

- Profondeur -

-  0 - 1 mètre
-  1 - 2 mètres
-  2 - 4 mètres
-  4 - 6 mètres
-  6 - 8 mètres
-  8 - 10 mètres
-  10 - 12 mètres
-  12 mètres et plus
-  Prof. max. (m)

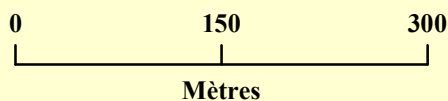


Accueil
Saguenay
(15 km) →

NOTE DE L'ÉDITEUR

L'Association sportive Batiscan-Neilson inc., située à St-Raymond dans la région de Portneuf, gestionnaire délégué de la Zec Batiscan-Neilson ne se tient en aucun cas responsable des incidents ou accidents causés ou pouvant résulter de l'utilisation de la carte ou par la différence entre le dessin du littoral, les profondeurs d'eau indiquées, les positions illustrées et la réalité.

La présente carte fut reproduite au mois de mai 2012 à partir des relevés bathymétriques récoltés en 2005 par l'équipe de l'aménagement de la faune de la Zec Batiscan-Neilson.



LÉGENDE


 Aire de mise à l'eau


 Isobathe en mètre


 Chemin d'accès

Réseau Hydrographique

 Lac

 Cours d'eau permanent

 Cours d'eau intermittent

 Sens de l'écoulement