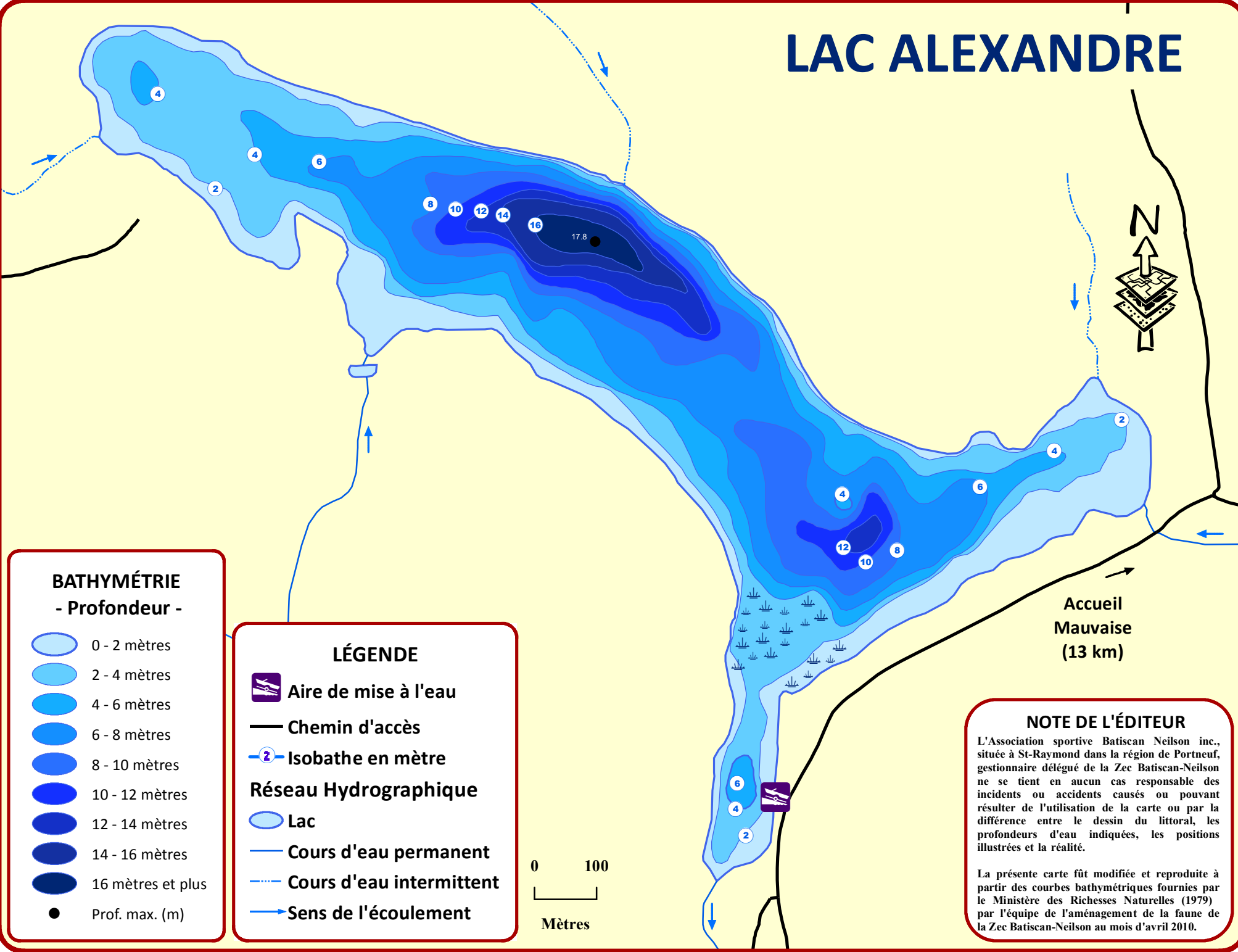



















# LAC ALEXANDRE



## BATHYMÉTRIE - Profondeur -

-  0 - 2 mètres
-  2 - 4 mètres
-  4 - 6 mètres
-  6 - 8 mètres
-  8 - 10 mètres
-  10 - 12 mètres
-  12 - 14 mètres
-  14 - 16 mètres
-  16 mètres et plus
-  Prof. max. (m)

## LÉGENDE

-  Aire de mise à l'eau
-  Chemin d'accès
-  Isobathe en mètre
- Réseau Hydrographique**
-  Lac
-  Cours d'eau permanent
-  Cours d'eau intermittent
-  Sens de l'écoulement

Accueil  
Mauvaise  
(13 km)

## NOTE DE L'ÉDITEUR

L'Association sportive Batiscan Neilson inc., située à St-Raymond dans la région de Portneuf, gestionnaire délégué de la Zec Batiscan-Neilson ne se tient en aucun cas responsable des incidents ou accidents causés ou pouvant résulter de l'utilisation de la carte ou par la différence entre le dessin du littoral, les profondeurs d'eau indiquées, les positions illustrées et la réalité.

La présente carte fût modifiée et reproduite à partir des courbes bathymétriques fournies par le Ministère des Richesses Naturelles (1979) par l'équipe de l'aménagement de la faune de la Zec Batiscan-Neilson au mois d'avril 2010.