

ZEC Saint-Romain




















Malgré tout le soin apporté par Zecs Québec à la préparation de cette carte, elle ne peut garantir l'exactitude des limites territoriales qui y sont présentées. L'utilisateur dégage Zecs Québec de toute responsabilité quant à l'utilisation de ces informations, qui n'ont aucune valeur légale. Pour signaler une erreur, communiquez avec Zecs Québec par téléphone au (418) 527-0235 ou par courriel, avec l'adresse info@reseauzec.com.

Afin d'éviter des bris ou inconforts, informez-vous de l'état des routes, qui peuvent être modifiées sans préavis, au poste d'accueil de la zec, ou en ligne, au www.reseauzec.com, avant de circuler sur le territoire de la zec. De plus, n'oubliez pas de vous enregistrer au poste d'accueil et d'acquitter les frais reliés à vos activités avant de circuler sur le territoire de la zec.

Version - Avril 2018

LÉGENDE

- | | |
|---|---|
|  Poste d'accueil |  Inaccessible |
|  Camping |  Territoire de la zec |
|  Hébergement | Carrossabilité des chemins |
|  Attrait |  Automobile |
|  Rampe de mise à l'eau |  Camion (4x4) |
|  Pêche à gué |  Tout terrain (VTT) |
|  Héliport d'urgence | Hydrographie |
|  Circuit de canot-camping |  Ruisseaux |
|  Sentier motorisé |  Rivière à saumon |
|  Sentier récréatif |  Lacs, rivières |

Cette carte intègre de l'information géographique de source gouvernementale. Pour des besoins de représentation, certaines données ont subi des transformations et des adaptations qui ont pu modifier la donnée originale.

Données originales utilisées	Années
- Base de données sur les chemins forestiers (produit AQRéseau+)	2016
- Couche des dénudés humides et zones inondables (données SIEF) à l'échelle de 1:20 000	2007
- Couche des territoires récréatifs et protégés du Québec à l'échelle de 1:100 000	2016
- Base de données hydrographique (Réseau Hydro National)	2014
- Modèle numérique d'élévation du Canada (MNEC) à l'échelle de 1:100 000	2012
- Fond de carte en relief ombré 3D (Google Terrain)	2018

Source des données utilisées

Ministère de l'Énergie et des Ressources naturelles (MERN)
© Gouvernement du Québec

Google Maps and Data
© 2018 Google

ional de Frontenac

